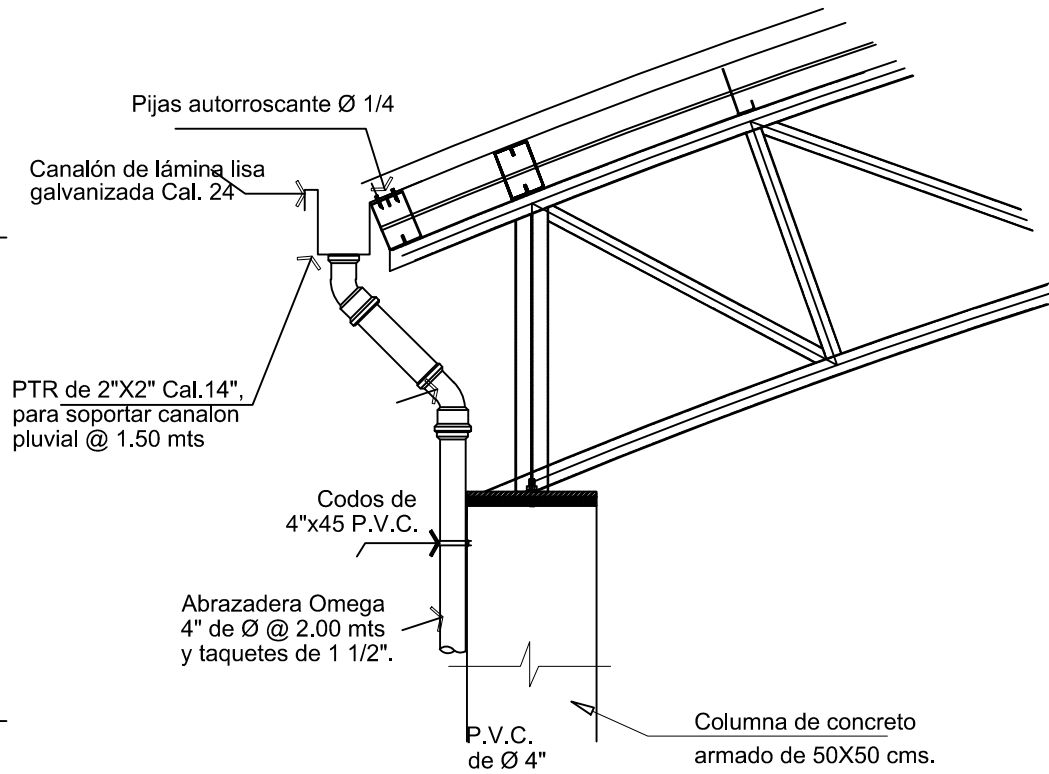
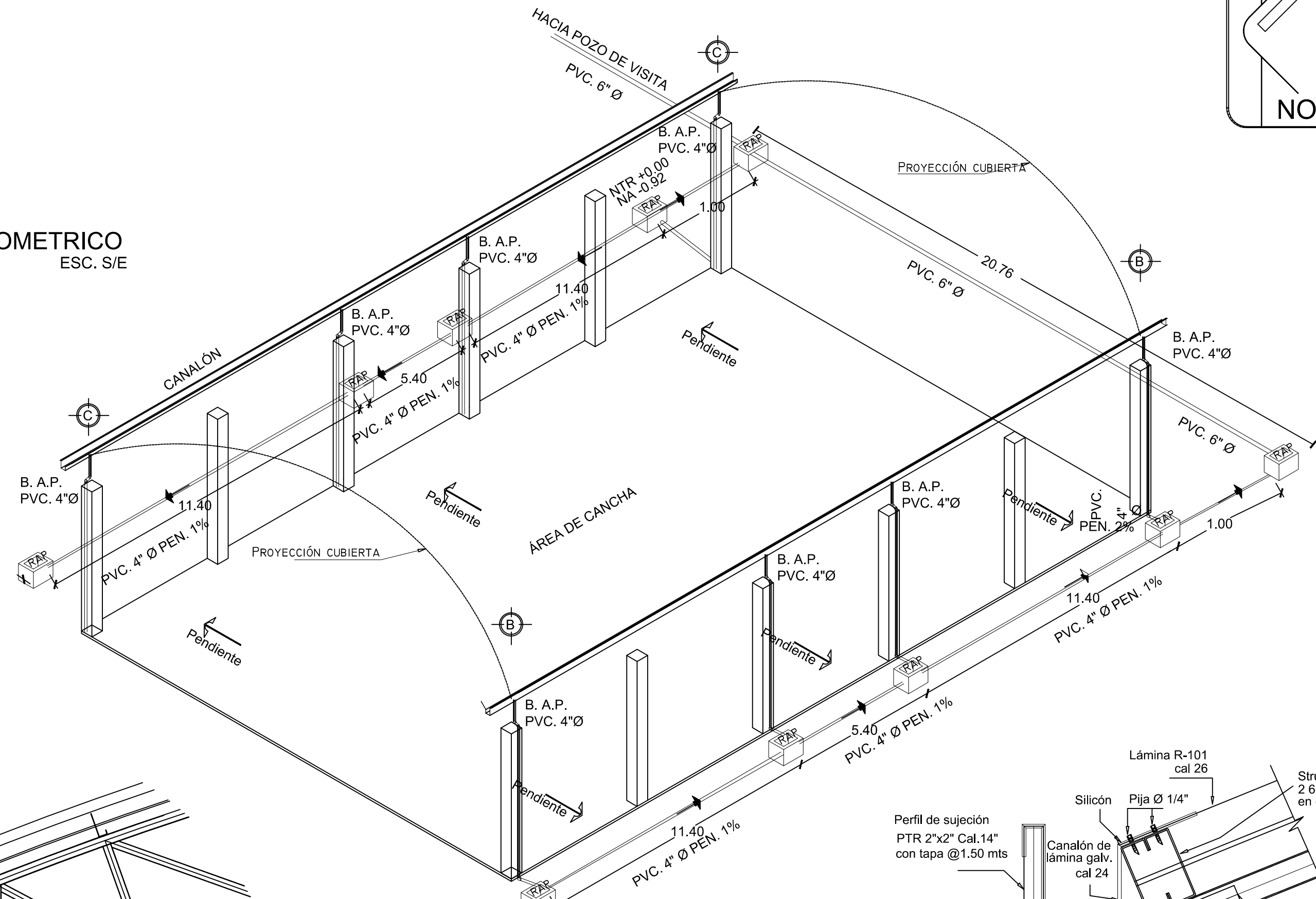
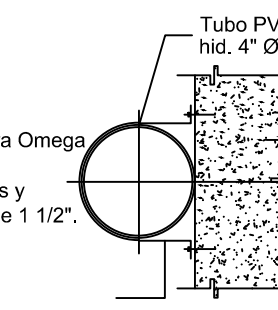


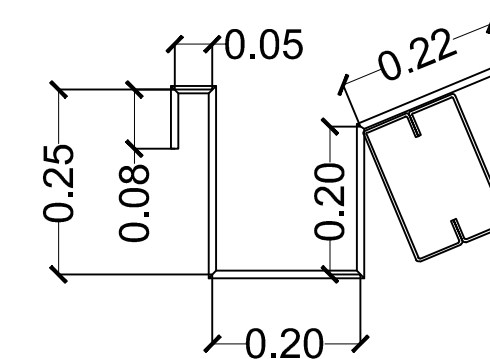
ISOMETRICO
ESC. S/E



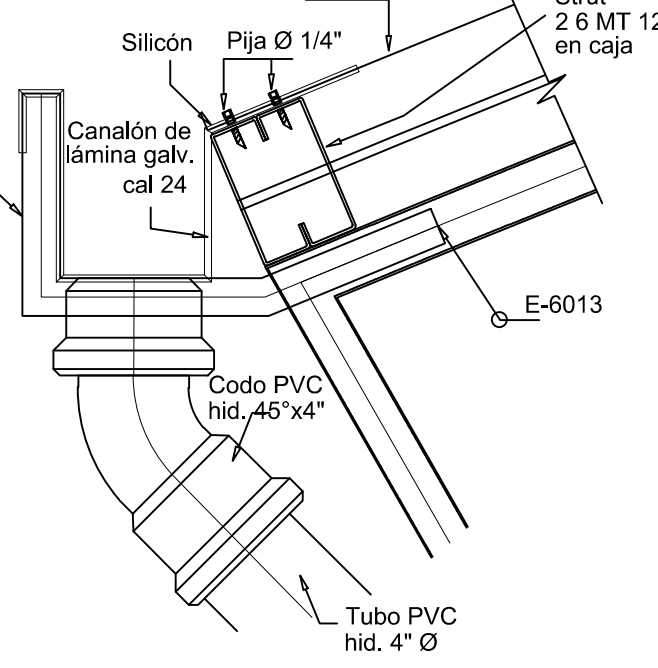
DETALLE DE CANALON Y
BAJADA PLUVIAL



ABRAZADERA
ESC. S/E

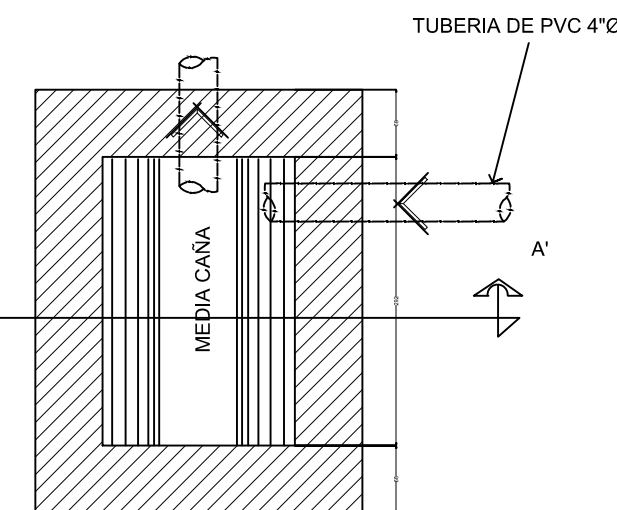


CANALÓN CAL.24
ESC. S/E

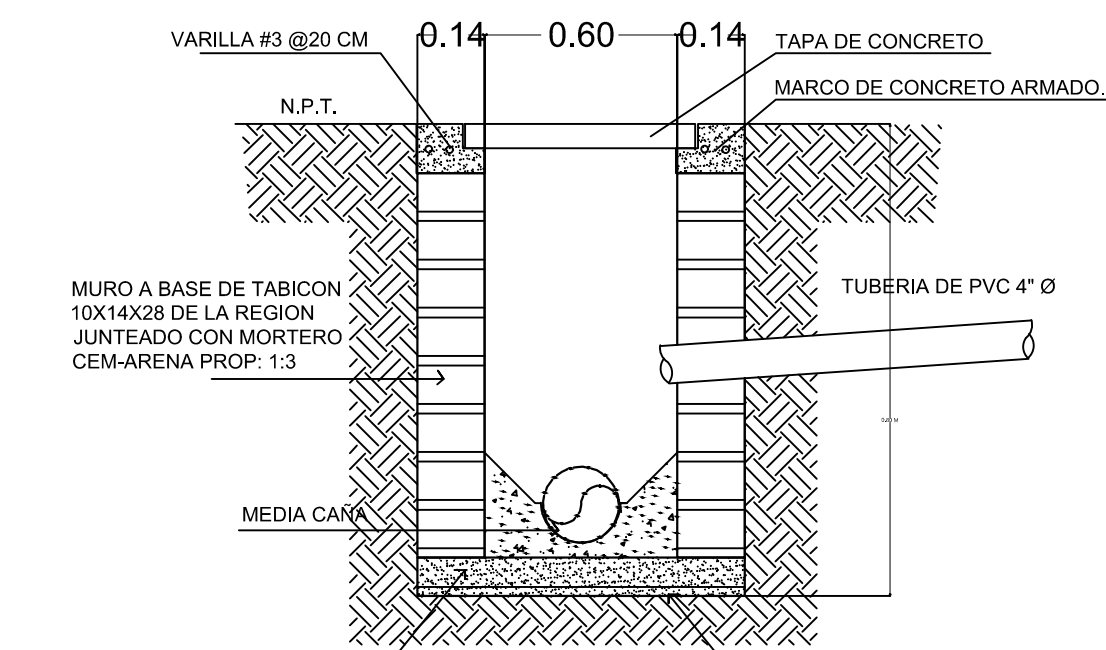


DETALLE DE CANALÓN
ESC. S/E

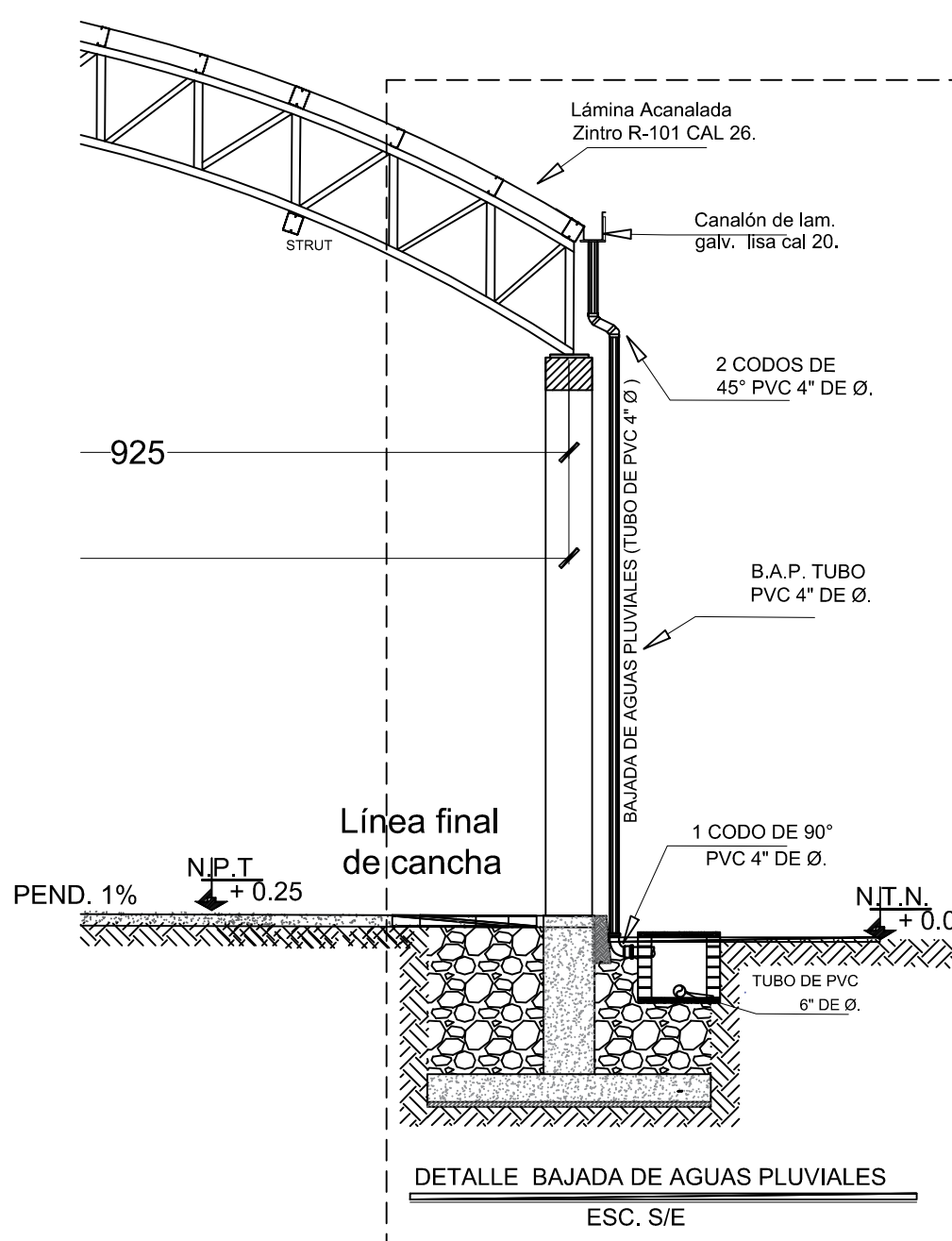
REGISTRO COMÚN DE 40x60 CONEXIÓN DE BAJADA PLUVIAL



PLANTA
REGISTRO PLUVIAL (R.A.P.)
acotación: cm sin escala



CORTE A - A'
REGISTRO PLUVIAL (R.A.P.)
acotación: cm sin escala



DETALLE BAJADA DE AGUAS PLUVIALES
ESC. S/E

NOTAS DE REGISTROS SANITARIOS

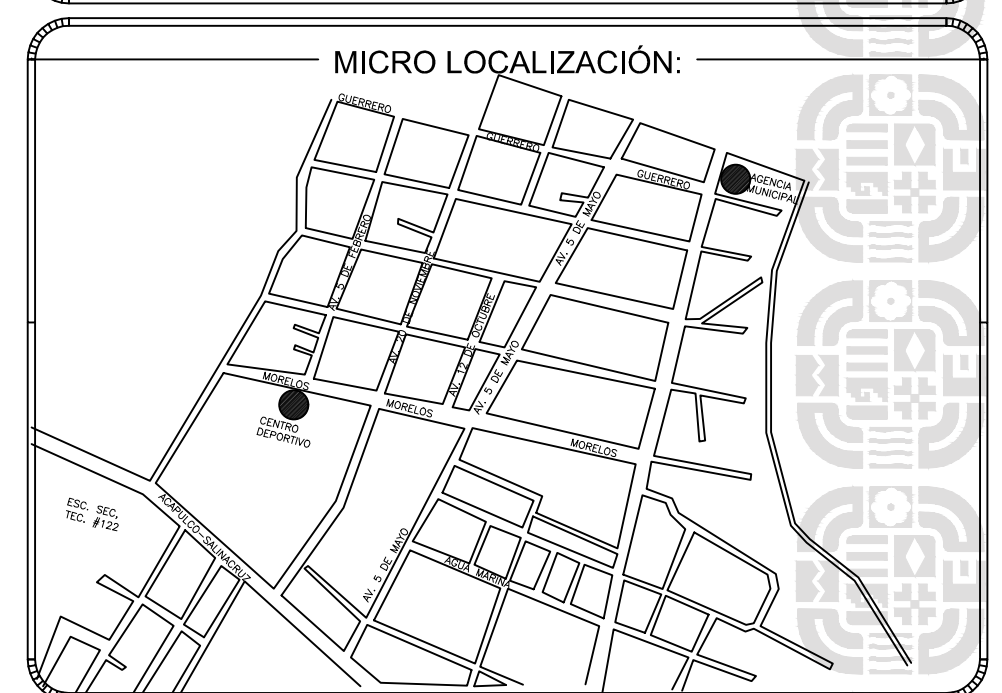
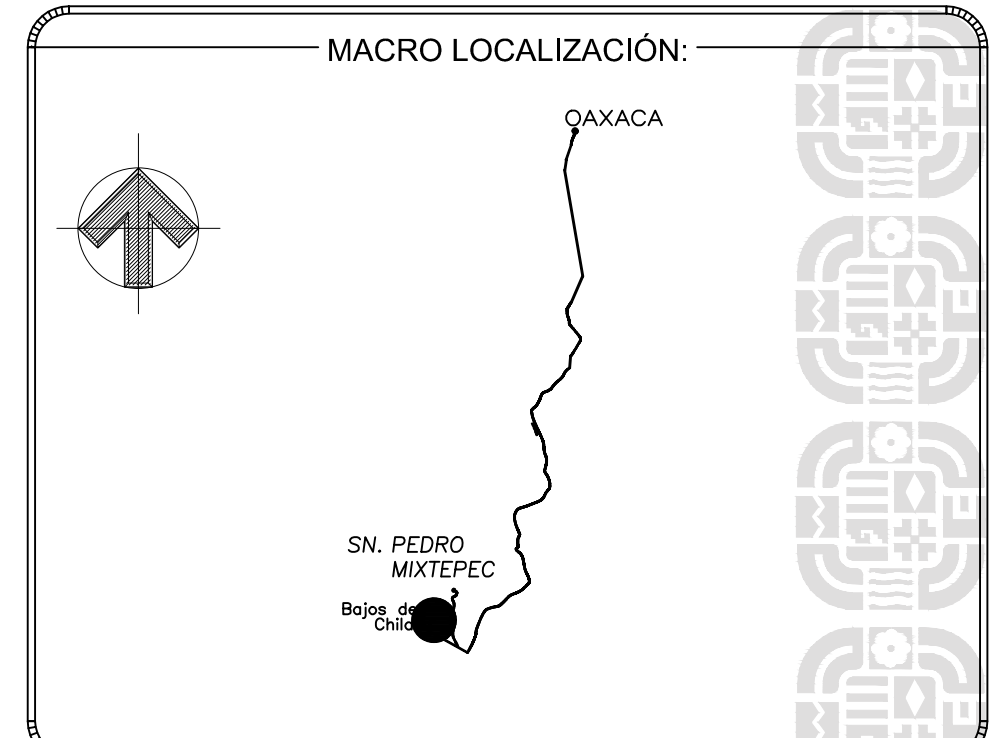
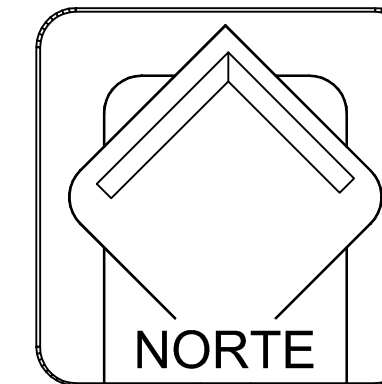
PLANTILLA DE CONCRETO SIMPLE DE 5 CM. DE ESPESOR, CONCRETO F'C=100 KG./CM2.

FIRME DE CONCRETO DE 10 CM DE ESPESOR CONCRETO F'C=150 KG./CM2

MURO DE TABICÓN DE CEMENTO 10X14X28 CM. DE 14 CM. DE ESPESOR, ASEADO CON MORTERO CEMENTO-ARENA, PROPORCIÓN 1:3.

APLANADO PULIDO CON MORTERO CEMENTO-ARENA 1:5 EN INTERIORES

MARCO Y CONTRAMARCO DE ÁNGULO DE 1"X1"X3/16" Y TAPA DE CONCRETO F'C=150 KG./CM2 DE 5CM. DE ESPESOR CON VARILLAS DEL #3 @ 20 CM.



SIMBOLOGIA:

B.A.P.	BAJADA DE AGUA PLUVIAL
PVC 4"	TUBERIA DE PVC 4"
RAP	REGISTRO DE AGUAS PLUBIALES



ING. SALOMÓN JARA CRUZ
GOBERNADOR CONSTITUCIONAL DEL ESTADO DE OAXACA
ARQ. CARLOS VICHIDO HERNÁNDEZ
SECRETARIO DE INFRAESTRUCTURAS Y COMUNICACIONES
ING. LUIS EDUARDO VELASCO LUNA
SUB SECRETARIO DE OBRAS PUBLICAS

DIRECCIÓN DE ESTUDIOS Y PROYECTOS

ARQ. EDITH LOURDES CHINCOYA GARCÍA
DIRECTOR DE ESTUDIOS Y PROYECTOS

ARQ. LUIS ALBERTO GONZÁLEZ CRUZ
JEFE DEL DEPARTAMENTO DE ESTUDIOS

NOMBRE DE LA OBRA:

**CONSTRUCCIÓN DE TECHADO EN ESPACIO PÚBLICO
EN LA LOCALIDAD DE BAJOS DE CHILA, MUNICIPIO DE
SAN PEDRO MIXTEPEC**

UBICACION:
MUNICIPIO: SAN PEDRO MIXTEPEC DISTRITO: JUQUILA
LOCALIDAD: BAJOS DE CHILA REGION: COSTA

DATOS DE TECNICO RESPONSABLE:

INSERTE DATO DIRECTOR RESPONSABLE DE OBRA A=0000	INSERTE DATO PROYECTISTA CED. PROF: 0000000
DATOS DE TECNICO CORRESPONSABLE:	
INSERTE DATO CORRESPONSABLE DE INSTALACIONES	

TIPO DE PLANO:

PLANO INSTALACIÓN SANITARIA

FECHA: 2025 ESCALA: EL QUE SE INDICA ACOTACIÓN: METROS	CLAVE DE PLANO: PTA-INST-SAN-01 No. PLANO: 06 de 07
---	---